

Legenda:

Stávající sítě:

CETIN



ČEZ - nadzemní NN



ČEZ - nadzemní VN



ČEZ - podzemní NN



Vodovod Libošovice - příprava výstavby



VOS Jičín - vodovod



SŽ - SEE



ČD Telematika - pohořový kabel nezakreslen



ČD - Telematika



katastrální mapa, zaměření



hranice drážního pozemku



nové prvky, kabelizace ZZ



rušené prvky



popisy kabelů



popis propustků



krajnice komunikace, opěrné zídky



cíty bloky, betonová trubka



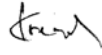


betonová deska 1mx0,5m



PO PŘIPOMÍNKOVÉM ŘÍZENÍ
1:250

26.11.2020

 PRAC. HRADEC KRÁLOVÉ		Jméno	Podpis	ZAKÁZKOVÉ ČÍSLO 20-051-30-311	ČÍSLO SOUPRAVY:
	NAVRHL:	Ing. Boguaj			
	KONTROLOVAL:	Křenek		DATUM 11/2020	
Výstavba PZS na přejezdu P4675 v km 40,770 a P4676 v km 41,720 trati Mladá Boleslav město - Stará Paka				STUPEŇ DOK: DUSP	
PS 02 PZS P4676 v km 41,720				Část: D.1.1.c	
Detail přejezdu P4676 (M1:250)				ČÍSLO VÝKRESU 0101	

Sobotka

Mladějov v. Č.

PZS P4676/SM5
km 41,720

sv. 2x0,40m

km 41,732

PB9

6x city blok 1m dlouhý, 50cm vysoký
nezp.

RD

B2

B1

PB8

PB9

km 41,700

OX 417

km 41,708

PB8

betonová deska 1m x 0,5m
popis v TZ PS 02 (v.č. 0001)

betonová trubka 4m, 50cm
popis v TZ PS 02 (v.č.0001)

změnit vybočení příkopu a vybudovat
potřebný sklon příkopu a trubky pro
plynulý průtok vody místem přejezdu

2x opěrná zídka
podrobněji v. č. 0101-3
a TZ PS 02 (v. č. 0001)

na komunikaci v prostoru
před závorou doplnit varovné
pásky pro nevidomé (viz TZ PS 02)

km 41,752